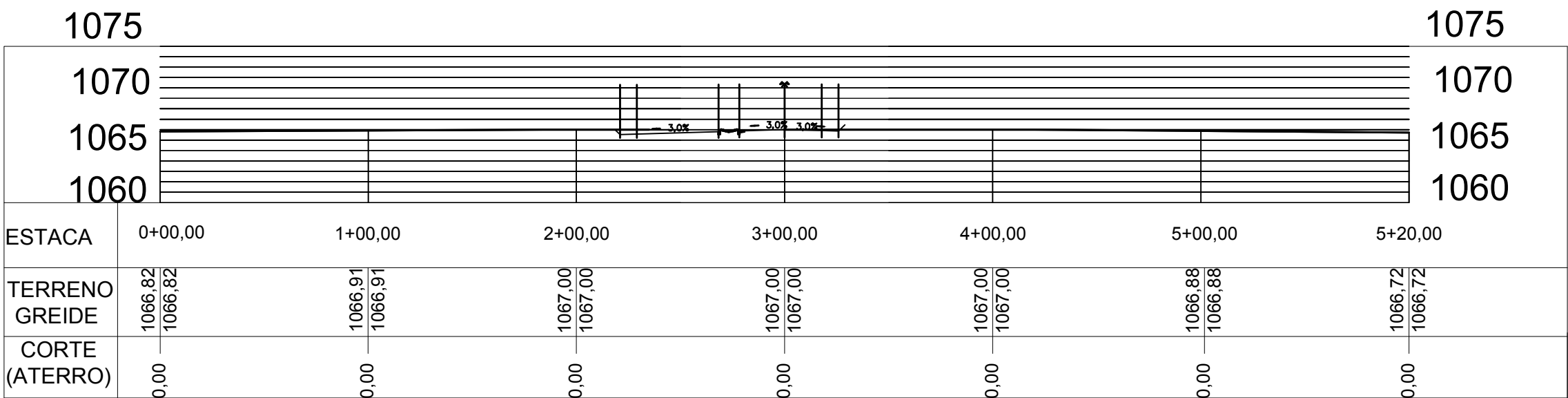
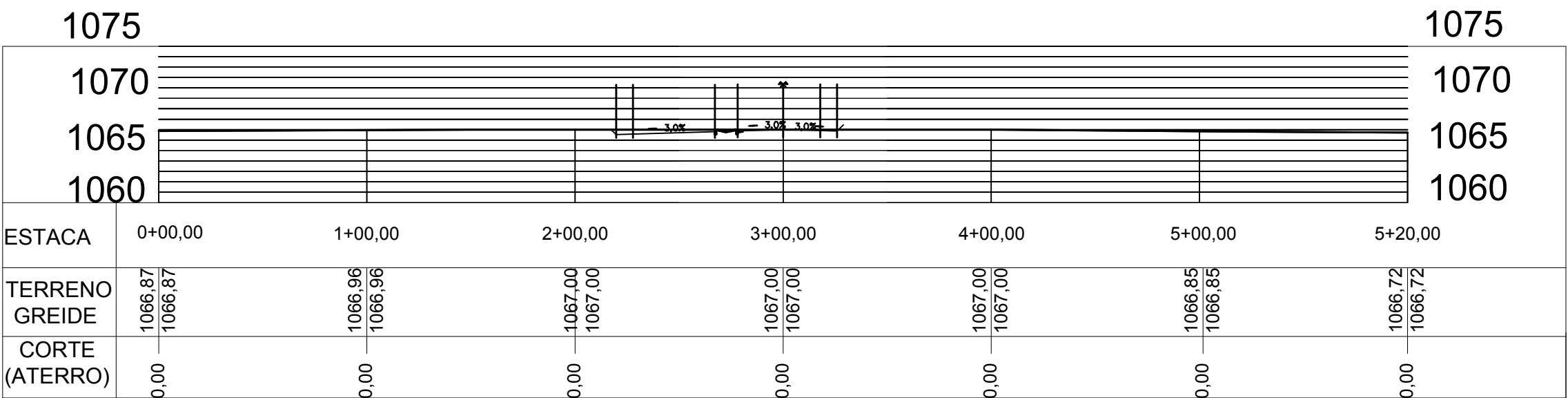


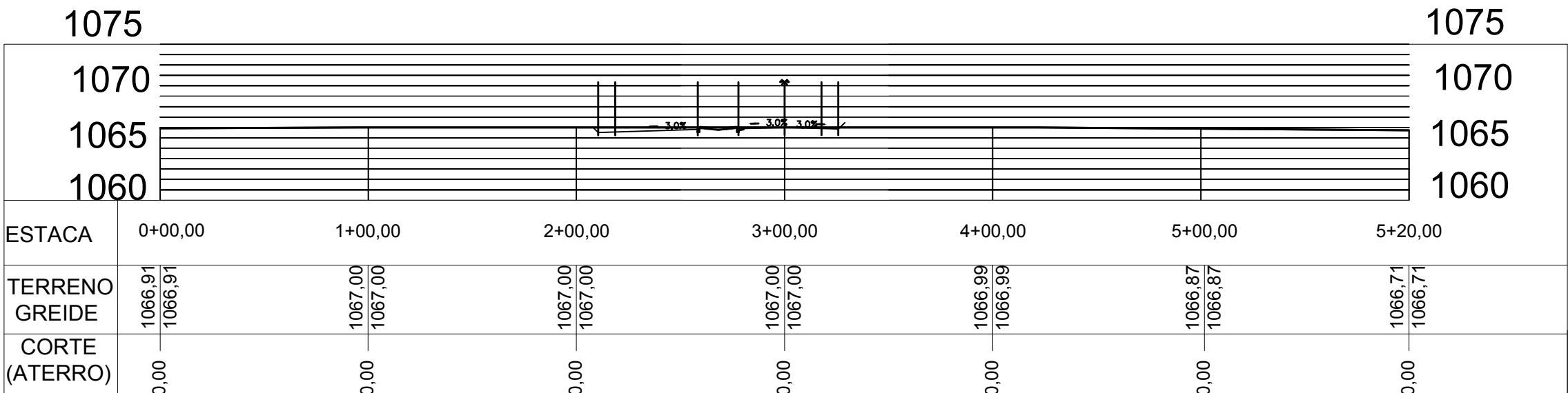
EIXO 55
Escala Horizontal: 1:500
Escala Vertical: 1:500



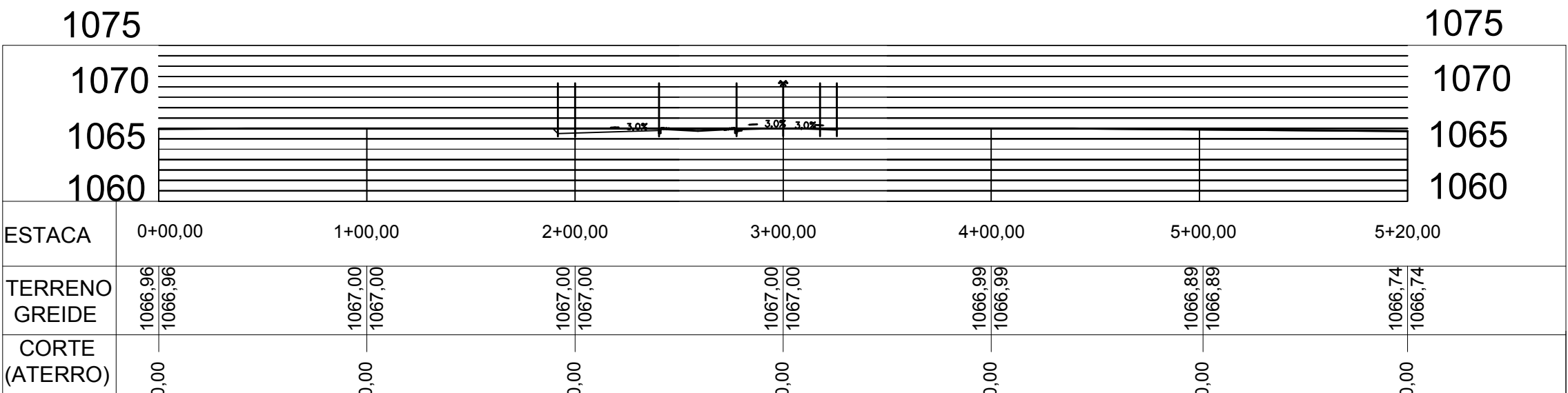
EIXO 56
Escala Horizontal: 1:500
Escala Vertical: 1:500



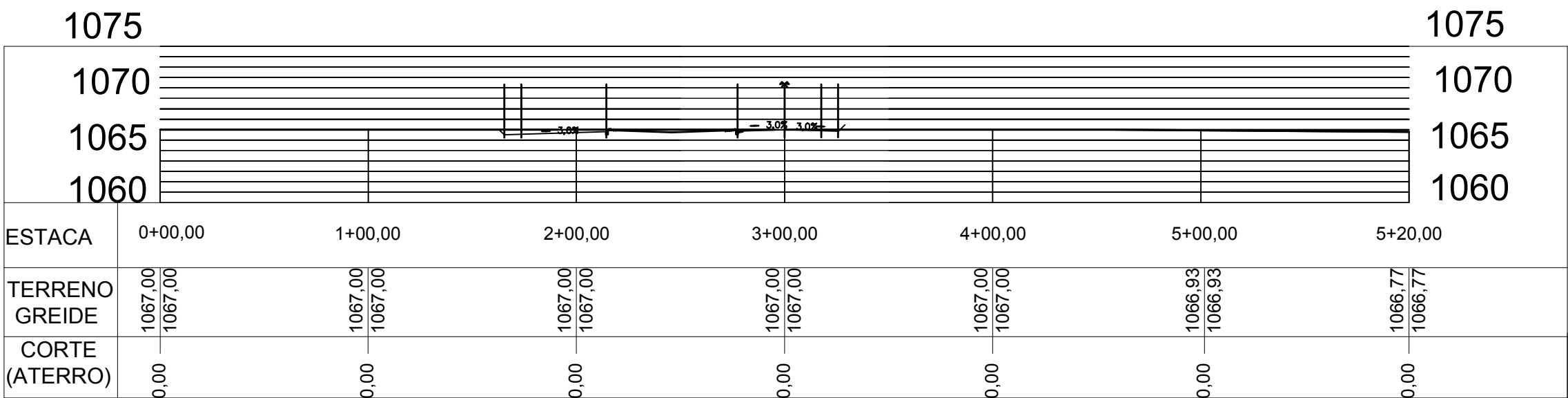
EIXO 57
Escala Horizontal: 1:500
Escala Vertical: 1:500



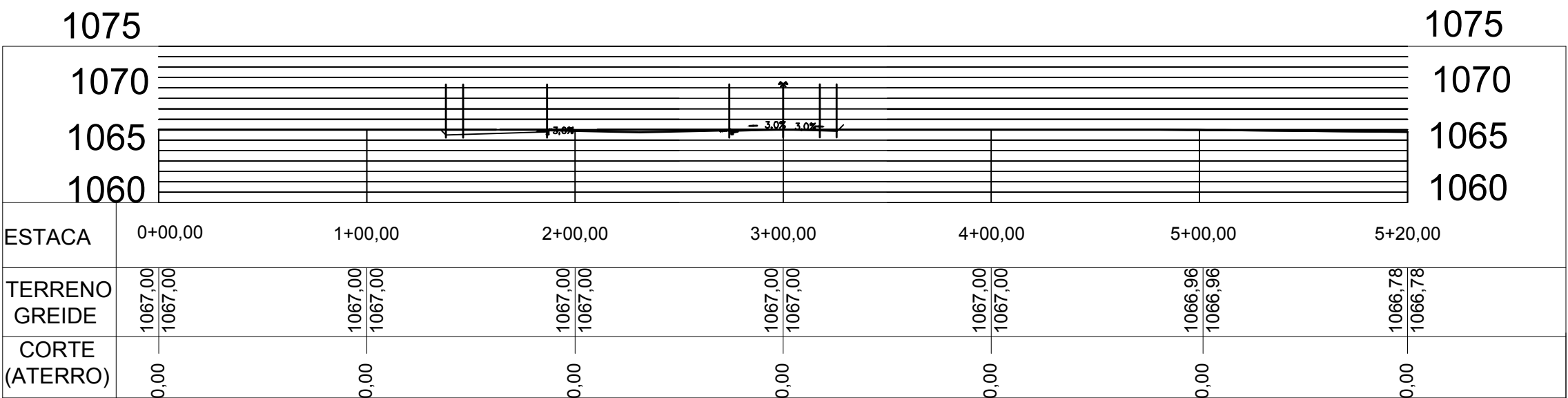
EIXO 58
Escala Horizontal: 1:500
Escala Vertical: 1:500

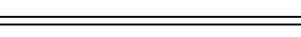


EIXO 59
Escala Horizontal: 1:500
Escala Vertical: 1:500



EIXO 60
Escala Horizontal: 1:500
Escala Vertical: 1:500



REVISÕES				LEGENDA	ESPECIFICAÇÕES COMPLEMENTARES	ACESSO CENTRO DE CONVENÇÕES - UNIPAM																	
Nº	DESCRIÇÃO	DATA	ASSINATURA		OBSERVAÇÕES: 01. O GREIDE DE TERRAPLENAGEM REFERE-SE AO NÍVEL DA TERRAPLENAGEM. 02. AS MEDIDAS ESTÃO NAS UNIDADES MÉTRICAS EXCETO ONDE INDICADA.	PROP. CENTRO UNIVERSITÁRIO DE PATOS DE MINAS -UNIPAM		PROJETO DE DUPLICAÇÃO E ACESSO EM ESTRADAS VICINAIS NO MUNICÍPIO DE PATOS DE MINAS – MG TRECHO: SUMARÉ – PMS 010						CARIMBO PREFEITURA:									
						PROJETO STELLA MARA SILVA RODRIGUES - CREA 45264/D-MG		SEÇÕES TRANSVERSAIS		LOCAL: RODOVIA: LIGAÇÃO		TRECHO: KM 0+000 AO KM 1+400											
						ÁREA TERR		ÁREA ACRESCE		ÁREA OCUP		ÁREA TOTAL		ESCALA 1:1000		DATA nov/2017		PROJETO PROJETO TERRAPLENAGEM		ARQUIVO		FOLHA 10/12	